

Одобрил:

Утвърдил:

/име, фамилия, / подпис:

/име, фамилия, / подпис:

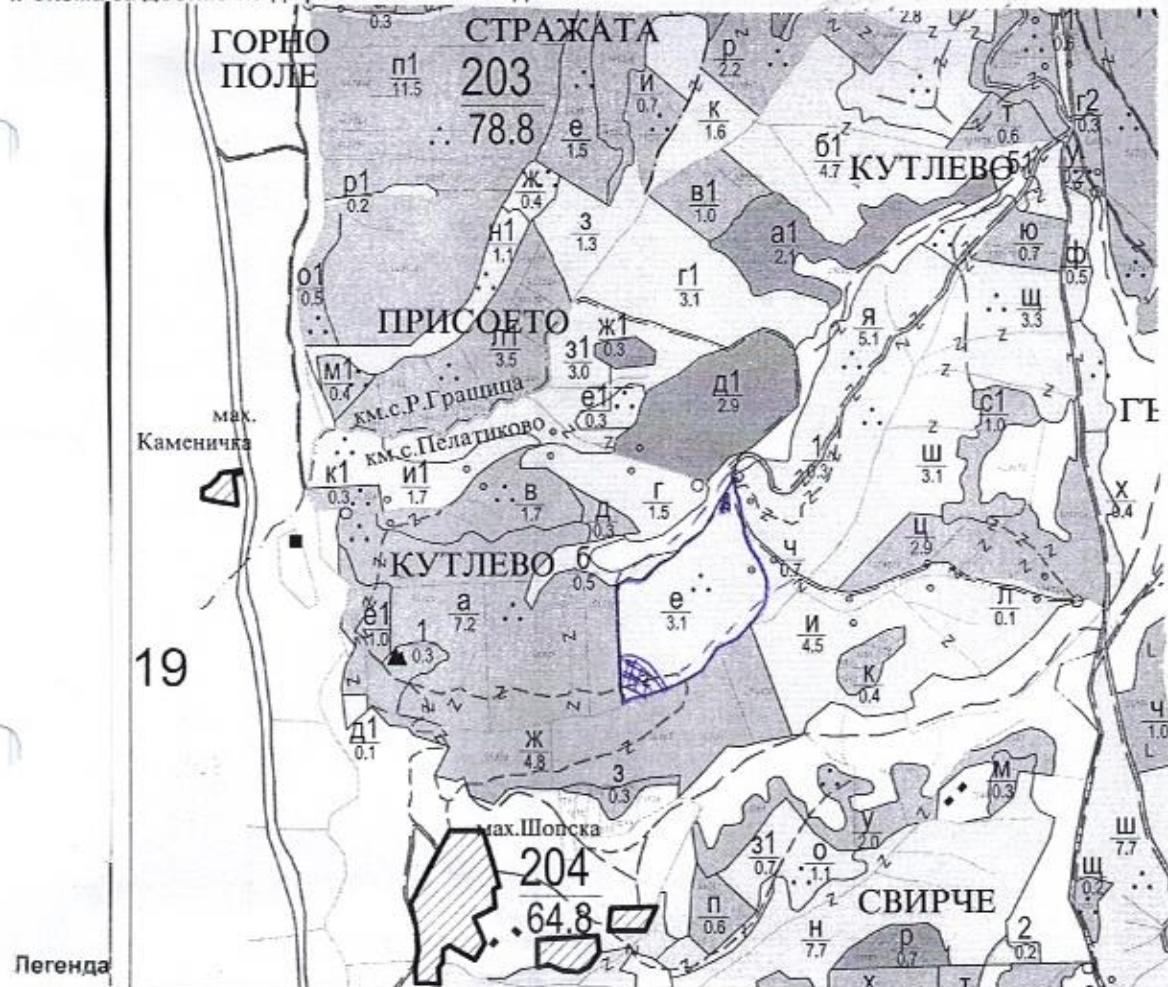
дата: г.

/попълва се само в случаите на чл. 53, ал. 4 от НСГ/

дата: г.

№ и дата на удостоверение за упражняване на
лесовъдска практика: г.№ и дата на удостоверение за упражняване на
лесовъдска практика: г.**ТЕХНОЛОГИЧЕН ПЛАН №.....**За добив на дървесина от отдел **204** подотдел "е"На ТП **ДГС ТП Невестино** /попълва се само за държавни гори/**Община НЕВЕСТИНО, Землище ПЕЛАТИКОВО 55734**

Имот с (кадастрален идентификатор/КВС) №...../попълва се само за недържавни гори/

I. Схема за добива на дървесина от насаждението**Легенда**

- ± ± ± ± проектирани коларски вр. извозни пътища
- » » » проектирани тракторни вр. извозни пътища
- — — съществуващи извозни пътища
- ▲ ▲ ▲ временен склад
- == == съществуващ автомобилен път

- xxxxxxx трасе на въжена линия
- ~~~~~ технологична просека
- ==+=== проектиран автомобилен път

Граница на насаждението
Имот с кадастрален идентификатор 02/ХА

На схемата задължително се нанасят контурите на насаждението/имота, съществуващите и проектирани временни горски пътища, технологичните просеки, просеките за въжени линии, извозни пътища, временни складове както и връзката им със съществуващата автомобилна пътна мрежа.

II. Характеристика на насаждението1. Вид на сечта "пробирка" / интензивност **15%**

Втори вид сеч / интензивност%

2. Площ на подотдела 3.1 ха Размер на сечището 2.900 ха
 3. Състав по план/програма чб 9, цр 1, бл, кдб, действителен 25; цр; бб; бл
 4. Запас на 1 ха: с клони 377 куб.м/ха, без клони 316 куб.м/ха
 5. Среден наклон на терена 28
 6. Очакван добив от маркираната дървесина 168 лежаща маса, куб.м.

д. вид катег.	чб	бб																вършина 23
едра	27	4																
средна	75	3																
дребна	4	-																отпад 24
дърва	50	5																

7. Наличие и характеристика на подраства преди сечта (състав, възраст, средна височина, % на покритие)

8. Средно извозно разстояние

9. Други характеристики на насаждението (токовища, сватбовища, надлесни дървета, сервитути, защитени територии, Натура 2000, защитени видове описани в доклада за гори с ВКС, мъртва дървесина, вододайни зони, биологично разнообразие и др.)

III. Технологични указания и параметри на технологичната инфраструктура

1. Дървесината в насаждението да се добива при спазване на технологичната схема по т. I

2. Сечта ще се извършва с (моторен трион, ръчно, машини; кастренето на отсечените стъбла се извършва: в сечище, временен склад) в м.г.; кастрене в сечището

3. Извозът от сечището до временните складове ще се осъществява с

на (цели стъбла, дълги/къси секции, сортименти, чипс и др.; с влачене по терена, изцяло натоварени)

4. Проектирани нови горски автомобилни пътища съгласно Наредба 5 за строителството в горските територии без

промяна на предназначението им: дължина мширочина м

5. Изграждане и ремонт на временни извозни горски пътища:

5.1 Тракторни - допустимо разстояние между тях м(не по-малко от 40 м), дължина м, широчина 4 м.

5.2 Коларски - разстояние между тях м(не по-малко от 40 м), дължина м, широчина м

6. Просеки за въжени линии: бр.

допустимо разстояние между просеките м., дължина м., широчина м.

7. Направа на технологични просеки: бр.

допустимо разстояние между тях м., дължина м., широчина м.

8. Изграждане на нови временни складове (бр., площ в ха)

9. Мерки за опазване на оставащите на корен дървета, подраства, младиняка и почвата

Да се извади от повредените останалите надлесни дървета

10. Начини за почистване на сечището: равномерно рухването

11. Материалите ще се извозят до временен склад

когато мястото на временния склад няма данни, позволяващи точното му определяне или попада извън мащаба на схемата по т. I, се посочват географските му координати в градуси, минути и секунди.

12. Други указания: Да се извади 31

Да се изнасят битовите отпадъци от сечището извън горските територии на определените за това места.

13. Всички операции по подготвителните и основните работи да се извършват съгласно изискванията на Правилника за здравословни и безопасни условия на труд в горите и правилата за противопожарна безопасност в горите.

Изготвил: Тошко Йосифов /подпис, име и фамилия/

дата: 02.10.2025

Място на издаване: ТП ДГС Невестино

№ и дата на удостоверение за упражняване на лесовъдска практика: 10800 / 28.08.2014г.

ЗАПОЗНАТ с технологичния план: /попълва се след издаването на позволителното за сеч/

Лицето по чл. 108, ал. 2 от ЗГ, на което е издадено позволително за сеч №

/трите имена, подпис, дата/

№ и дата на удостоверението за упражняване на лесовъдска практика:

Одобрил:

Утвърдил:

/име, фамилия, / подпис:

/име, фамилия, / подпис:

дата: Г.

/попълва се само в случаите на чл. 53, ал. 4 от НСГ/

дата: Г.

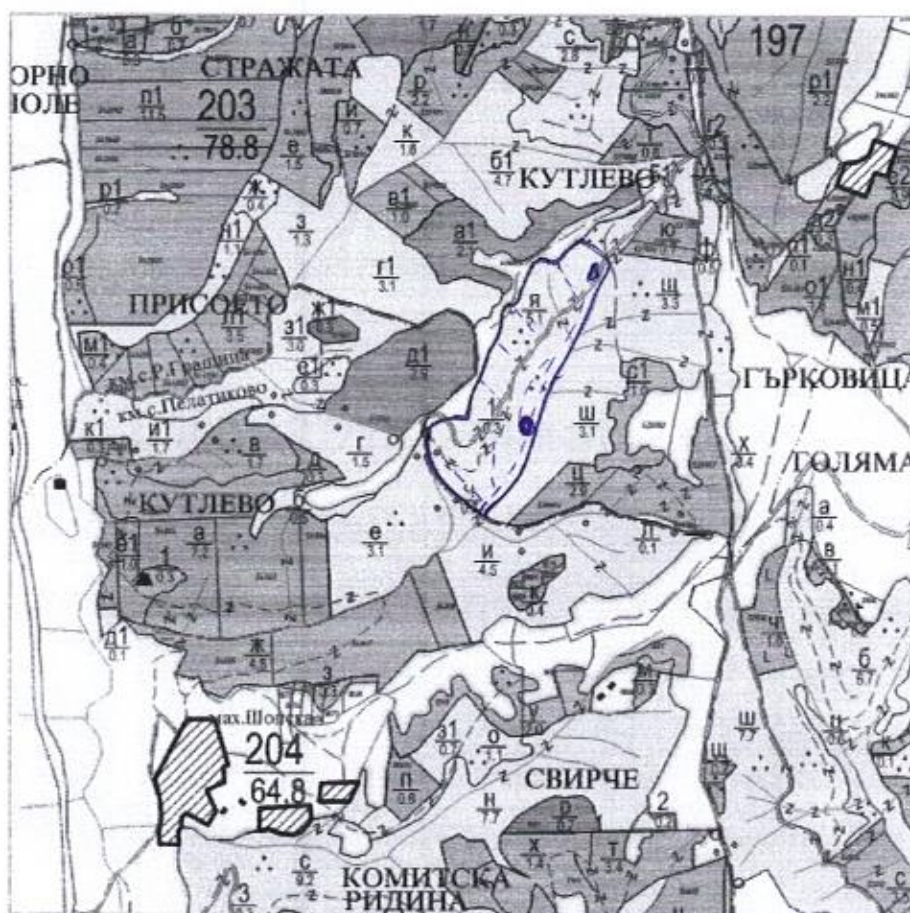
№ и дата на удостоверение за упражняване на
лесовъдска практика: Г.№ и дата на удостоверение за упражняване на
лесовъдска практика: Г.**ТЕХНОЛОГИЧЕН ПЛАН № 1**

За добив на дървесина от отдел 203 подотдел "я"

На ТП ДГС ТП Невестино /попълва се само за държавни гори/

Община НЕВЕСТИНО, Землище РАШКА ГРАЩИЦА 62284

Имот с (кадастрален идентификатор/КВС) №...../попълва се само за недържавни гори/

I. Схема за добива на дървесина от насаждението**Легенда:**

± ± ± ±	проектирани коларски вр. извозни пътища
» » » »	проектирани тракторни вр. извозни пътища
— — — —	съществуващи извозни пътища
▲ ▲ ▲	временен склад
== == ==	съществуващ автомобилен път

xxxxxxx	трасе на въжена линия
~~~~~	технологична просека
==+==	проектиран автомобилен път

— граница на подотдел  
● да изготвят 9/1х

На схемата задължително се нанасят контурите на насаждението/имота, съществуващите и проектирани временни горски пътища, технологичните просеки, просеките за въжени линии, извозни пътища, временни складове както и връзката им със съществуващата автомобилна пътна мрежа.

**II. Характеристика на насаждението**

1. Вид на сечта "пробирка" / интензивност 15%

Втори вид сеч ..... / интензивност ..... %



2. Площ на подотдела 5.1 ха Размер на сечището 5.000 ха  
 3. Състав по план/програма чб 8, бл 1, цр 1, действителен 28; бл; цр  
 4. Запас на 1 ха: с клони 316 куб.м/ха, без клони 256 куб.м/ха  
 5. Среден наклон на терена 26  
 6. Очакван добив от маркираната дървесина 156 лежаща маса, куб.м.

д. вид катег.	чб																		вършина 22
едра	24																		
средна	92																		
дребна	4																		отпад 28
дърва	36																		

7. Наличие и характеристика на подраства преди сечта (състав, възраст, средна височина, % на покритие)  
 няма

8. Средно извозно разстояние

9. Други характеристики на насаждението (токовища, сватбовища, надлесни дървета, сервитути, защитени територии, Натура 2000, защитени видове описани в доклада за гори с ВКС, мъртва дървесина, вододайки зони, биологично разнообразие и др.)  
 Натура 2000 извън

### III. Технологични указания и параметри на технологичната инфраструктура

1. Дървесината в насаждението да се добива при спазване на технологичната схема по т. I

Сечта ще се извършва с (моторен трион, ръчно, машини; кастренето на отсечените стъбла се извършва: в сечище, временен склад) Б.М.Т.; кастрене в сечището

3. Извозът от сечището до временните складове ще се осъществява с

специализирана горска техника  
 на (цели стъбла, дълги/къси секции, сортименти, чипс и др.; с влачене по терена, изцяло натоварени)  
 сортименти; изцяло натоварени

4. Проектирани нови горски автомобилни пътища съгласно Наредба 5 за строителството в горските територии без промяна на предназначението им: дължина ..... мширочина ..... м

5. Изграждане и ремонт на временни извозни горски пътища:

5.1 Тракторни - допустимо разстояние между тях ..... м(не по-малко от 40 м), дължина ..... м, широчина 4 м.

5.2 Коларски - разстояние между тях ..... м(не по-малко от 40 м), дължина ..... м, широчина ..... м

6. Просеки за въжени линии: ..... бр.

допустимо разстояние между просеките ..... м., дължина ..... м., широчина ..... м.

7. Направа на технологични просеки: ..... бр.

допустимо разстояние между тях ..... м., дължина ..... м., широчина ..... м.

8. Изграждане на нови временни складове (бр., площ в ха)

бр. 0, 0,2 ха

Мерки за опазване на оставащите на корен дървета, подраства, младиняка и почвата

да се извадят от повреда оставащите младиня дървета

10. Начини за почистване на сечището: ръчно/рукобърно

11. Материалите ще се извозят до временен склад

когато мястото на временния склад няма данни, позволяващи точното му определяне или попада извън мащаба на схемата по т. I, се посочват географските му координати в градуси, минути и секунди.

12. Други указания: да се откува 30

Да се изнасят битовите отпадъци от сечището извън горските територии на определените за това места.

13. Всички операции по подготвителните и основните работи да се извършват съгласно изискванията на Правилника за здравословни и безопасни условия на труд в горите и правилата за противопожарна безопасност в горите.

Изготвил: ..... Тошко Йосифов /подпис, име и фамилия/

дата: 02.10.2025

Място на издаване: ТП ДГС Невестино

№ и дата на удостоверение за упражняване на лесовъдска практика: 10800 / 28.08.2014г.

ЗАПОЗНАТ с технологичния план: ..... /попълва се след издаването на позволителното за сечи/

Лицето по чл. 108, ал. 2 от ЗГ, на което е издадено позволително за сечи № .....

/трите имена, подпис, дата/

№ и дата на удостоверението за упражняване на лесовъдска практика: .....



Одобрил: .....

Утвърдил: .....

/име, фамилия / подпис: .....

/име, фамилия / подпис: .....

/попълва се само в случаите на чл. 53, ал. 4 от НСГ/

дата: ..... г.

дата: ..... г.

№ и дата на удостоверение за упражняване на лесовъдска практика: ..... г.

№ и дата на удостоверение за упражняване на лесовъдска практика: ..... г.

**ТЕХНОЛОГИЧЕН ПЛАН №.....**

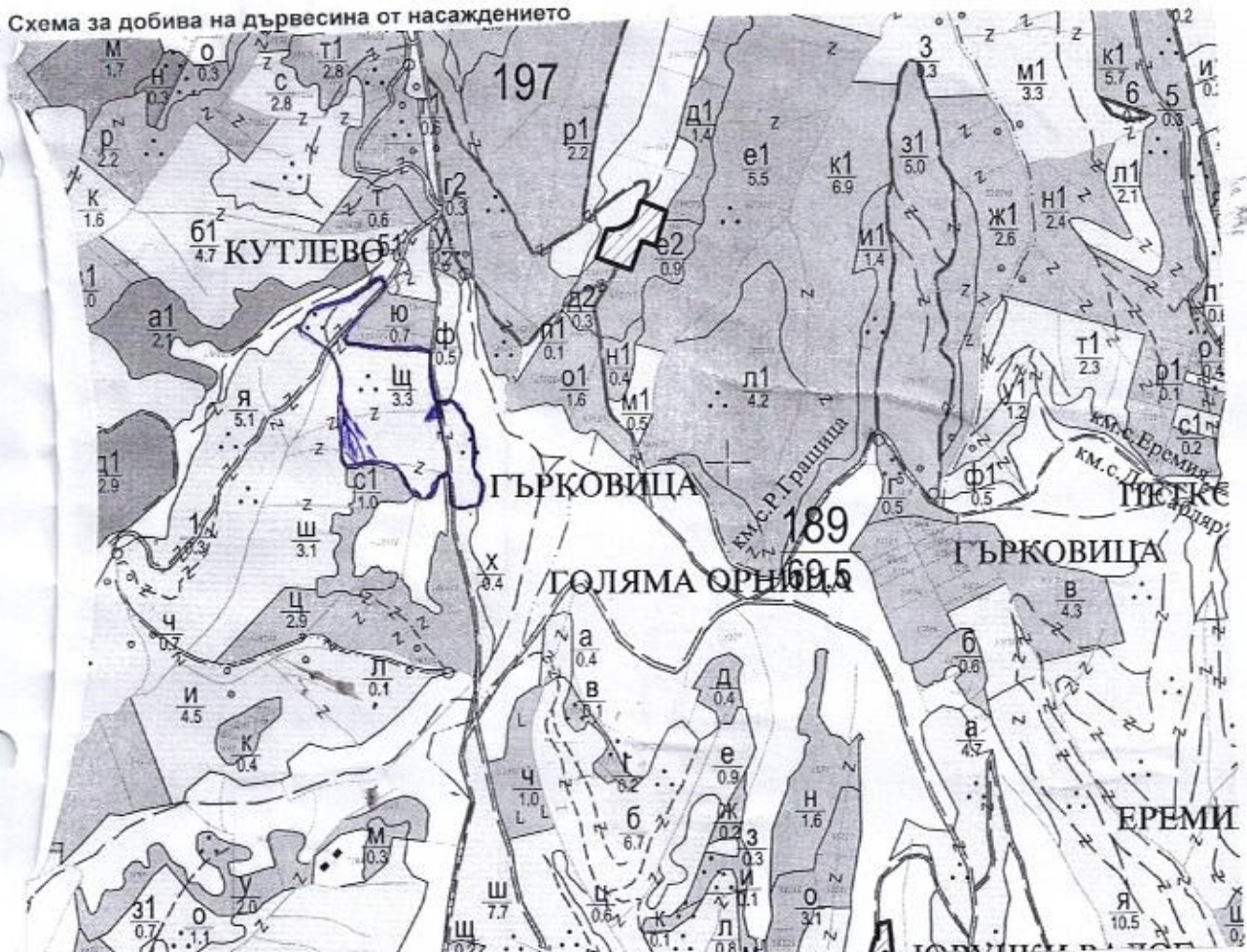
За добив на дървесина от отдел 203 подотдел "щ"

На ТП ДГС ТП Невестино /попълва се само за държавни гори/

Община НЕВЕСТИНО, Землище РАШКА ГРАЩИЦА 62284

Имот с (кадастрален идентификатор/КВС) №..... /попълва се само за недържавни гори/

I. Схема за добива на дървесина от насаждението



Легенда:

- ± ± ± ± проектирани коларски вр. извозни пътища
- » » » » проектирани тракторни вр. извозни пътища
- — — — съществуващи извозни пътища
- ▲ ▲ ▲ ▲ временен склад
- == == == съществуващ автомобилен път

xxxxxxx трасе на въжена линия

~~~~~ технологична просека

==+== проектиран автомобилен път

— граница на насаждението

xxxxx мрежа без извозни пътища 0,2 хм

На схемата задължително се нанасят контурите на насаждението/имота, съществуващите и проектирани временни горски пътища, технологичните просеки, просеките за въжени линии, извозни пътища, временни складове както и връзката им със съществуващата автомобилна пътна мрежа.

II. Характеристика на насаждението

1. Вид на сечта "пробирка" /интензивност 20%

Втори вид сеч /интензивност%

2. Площ на подотдела 3.3 ха Размер на сечището 3.100 ха
 3. Състав по план/програма 66 5, чб 3, бл 1, цр 1, действителен 25:66-800, зр
 4. Запас на 1 ха: с клони 312 куб.м/ха, без клони 261 куб.м/ха
 5. Среден наклон на терена 21
 6. Очакван добив от маркираната дървесина 87 лежаща маса, куб.м.

| д вид
катег. | чб | 66 | | | | | | | | | | | | | | | | вършина
12 |
|-----------------|----|----|--|--|--|--|--|--|--|--|--|--|--|--|--|--|--|---------------|
| едра | 7 | - | | | | | | | | | | | | | | | | |
| средна | 38 | 1 | | | | | | | | | | | | | | | | |
| дребна | 2 | - | | | | | | | | | | | | | | | | отпад
11 |
| дърва | 38 | 1 | | | | | | | | | | | | | | | | |

7. Наличие и характеристика на подраства преди сечта (състав, възраст, средна височина, % на покритие)

изцяло

8. Средно извозно разстояние

9. Други характеристики на насаждението (токовища, сватбовища, надлесни дървета, сервитути, защитени територии, Натура 2000, защитени видове описани в доклада за гори с ВКС, мъртва дървесина, вододайни зони, биологично разнообразие и др.)

избяг. натура 2000

III. Технологични указания и параметри на технологичната инфраструктура

1. Дървесината в насаждението да се добива при спазване на технологичната схема по т. I

Сечта ще се извършва с (моторен трион, ръчно, машини; кастренето на отсечените стъбла се извършва: в сечище, временен склад) Р.М.Т., извършване в сечището

3. Извозът от сечището до временните складове ще се осъществява с

специализирана бореща техника

на (цели стъбла, дълги/къси секции, сортименти, чипс и др.: с влачене по терена, изцяло натоварени)

на сортименти; изцяло натоварени

4. Проектирани нови горски автомобилни пътища съгласно Наредба 5 за строителството в горските територии без промяна на предназначението им: дължина мширочина м

5. Изграждане и ремонт на временни извозни горски пътища:

5.1 Тракторни - допустимо разстояние между тях м(не по-малко от 40 м), дължина м, широчина 4 м.

5.2 Коларски - разстояние между тях м(не по-малко от 40 м), дължина м, широчина м

6. Просеки за въжени линии: бр.

допустимо разстояние между просеките м., дължина м., широчина м.

7. Направа на технологични просеки: бр.

допустимо разстояние между тях м., дължина м., широчина м.

8. Изграждане на нови временни складове (бр., площ в ха)

бр. 902 ха

Мерки за опазване на оставащите на корен дървета, подраства, младияка и почвата

да се извади от повърхностите отпадъците на дърветата

10. Начини за почистване на сечището: равномерно ризване

11. Материалите ще се извозят до временен склад

когато мястото на временния склад няма данни, позволяващи точното му определяне или попада извън мащаба на схемата по т. I, се посочват географските му координати в градуси, минути и секунди.

12. Други указания: да се спазва ЗГ

Да се изнасят битовите отпадъци от сечището извън горските територии на определените за това места.

13. Всички операции по подготвителните и основните работи да се извършват съгласно изискванията на Правилника за здравословни и безопасни условия на труд в горите и правилата за противопожарна безопасност в горите.

Изготвил:Тошко Йосифов /подпис, име и фамилия/

дата: 02.10.2025

Място на издаване: ТП ДГС Невестино

№ и дата на удостоверение за упражняване на лесовъдска практика: 10800 / 28.08.2014г.

ЗАПОЗНАТ с технологичния план: /попълва се след издаването на позволителното за сеч/

Лицето по чл. 108, ал. 2 от ЗГ, на което е издадено позволително за сеч №

/трите имена, подпис, дата/

№ и дата на удостоверението за упражняване на лесовъдска практика.